



Heißkalt


Kaum nimmt der Sommer bei uns an Fahrt auf, präsentieren wir schon wieder das neue **Herbstprogramm**... vielleicht schwanken daher auch die Themen unserer Ankündigungen zwischen Reisen in den eisigen Norden bis zu den sonnenverwöhnten Mittelmeerinseln.

Unsere Redaktion überlegt bereits, welche Ausflüge Sie im **winterlichen Deutschland** unternehmen können, während die frischgedruckten Titel karibisches Laissez-faire versprühen und an die türkisblaue Adria locken.

Für die Liebhaber von **Städtetrips** ist dieses Mal auf jeden Fall etwas dabei: Wir präsentieren aktuelle EASY MAPS Urlaubskarten und auch der neue Erfolgstitel »Happy Weekend« wartet mit einigen Highlights europäischer Metropolen auf.

Die Themen im Überblick:


- Herbstkatalog »Bilderwelten«
- Kartografie 2018
- Happy Weekend
- Unterwegs in Kroatien
- Karibik
- EASY MAPS Urlaubskarten



Bücher, Bücher und ... ein paar Bücher

Der neue Katalog ist wieder gespickt mit Appetitmachern: Unser Herbstprogramm bietet erstmals Titel zum Thema **kulinarisches Reisen**, dazu Bildbände zur **Schweiz, Israel, Frankreich** oder den hohen Norden sowie ein neues Prachtwerk »Das UNESCO Welterbe. Atlas & Lexikon« – ein neuartiges Nachschlagewerk zu allen Erbestätten, Biosphärenreservaten und Global Geoparks weltweit.

Die Motorradfahrer bekommen mit »Abgefahren« ein eigenes Buch mit den schönsten Touren durch Deutschland, während »Wohin in aller Welt« das Must-See für Weltenbummler vorstellt und ein Band zu den **Alpen** die Reihe »Die letzten Wildnisse« erweitert. Der [KUNTH-Katalog Herbst 2018](#) – viel Spaß beim Durchblättern!



Kartensets mit Erlebnisgarantie!

Wir haben die **Kartografie**, wir kennen die Highlights und haben alle Infos für eine gelungene Urlaubsreise – also warum nicht mal alles zusammen in Kartensets zum Selbsterkunden präsentieren.

Für Biker wird es ab Herbst **Motorradkarten** für ganz Deutschland geben, die nicht nur Touren und Ferienstraßen vorstellen, sondern auch die beliebtesten Attraktionen am Wegesrand. Und wer einen Abstecher zu unseren Nachbarn plant, wird im Kartenset für **Österreich & Südtirol** jede Menge Empfehlungen finden [>>> mehr Infos im neuen Katalog plus weitere Reisekarten & Straßenatlanten](#)



1 Jahr & 52 Ziele in ganz Europa


Im April mit Rom Geburtstag feiern, im November frühmorgens den »Zibelemärit« in Bern besuchen, beim »Cinéma en plein air« einen milden Pariser Sommerabend genießen und im Winter zum Schlittschuhlaufen nach Stockholm reisen: Wir haben die schönsten Ideen für **Wochenendtrips in Europa** zusammengestellt – passend zu jeder Jahreszeit. Das Buch bietet auch Tipps zum Ausgehen und Shoppen, für Ausflüge, Restaurants und Hotels. [>>> mehr Infos & Leseprobe](#)



Winnetou war auch da

Neben traumhafter Natur wartet **Kroatien** mit Kunst- und Kulturgeschichte auf. Schon die Römer und Venezianer haben sich hier wohlfühlt. Prachtige alte Hafenstädte, Amphitheater und Thermen, Schlösser und Burgen – falls man den einsamen Buchten den Rücken kehren kann, wird einem nicht langweilig. Und im berühmten **Nationalpark Plitvicer Seen** wird der Besucher tatsächlich in das Land von Winnetou und Old Shatterhand versetzt.

Die neueste Ergänzung unserer »Unterwegs«-Reihe liefert alle wichtigen Infos für eine gelungene Reise nach Kroatien, Reiserouten und Stadtrundgänge inklusive. [>>> mehr Infos & Leseprobe](#)



»Karibische Realität gleicht der wildesten Fantasie.« (Gabriel García Márquez)

Jamaika, Bahamas, Kuba oder Puerto Rico – allein die Namen der karibischen Inseln verheißen schon Urlaubsglück und Entspannung pur. Der **Bildband** entführt den Leser zu weißen Traumstränden und dichtem Urwaldgrün, bis er den feinen Puderzuckersand durch die Zehen rieseln spürt und den süßen Duft der Frangipaniblüte wahrnimmt. Probieren Sie es auch aus: [>>> mehr Infos & Leseprobe](#)



Ois EASY – noch nie war Reisen bunter

Für alle, die mehr als einen Stadtplan suchen: unsere EASY MAPS beschreiben bis zu 20 Top-Sehenswürdigkeiten, listen zahlreiche praktische **Reiseinformationen** für den Aufenthalt vor Ort und empfehlen sehenswerte Ausflugsziele in der Umgebung. Neben **Shoppingtips** und Straßenregister bieten sie in der Rubrik »Unbedingt machen« auch außergewöhnliche Abenteuer, die in das besondere Flair des Urlaubsortes eintauchen lassen.

Alle Karten sind zudem beidseitig laminiert, beschreibbar und strapazierfähig. Mehr Infos zu den neuen Karten: [Sylt](#), [Mailand](#), [Brüssel](#), [Porto](#), [Salzburg](#) und [Florenz](#).

